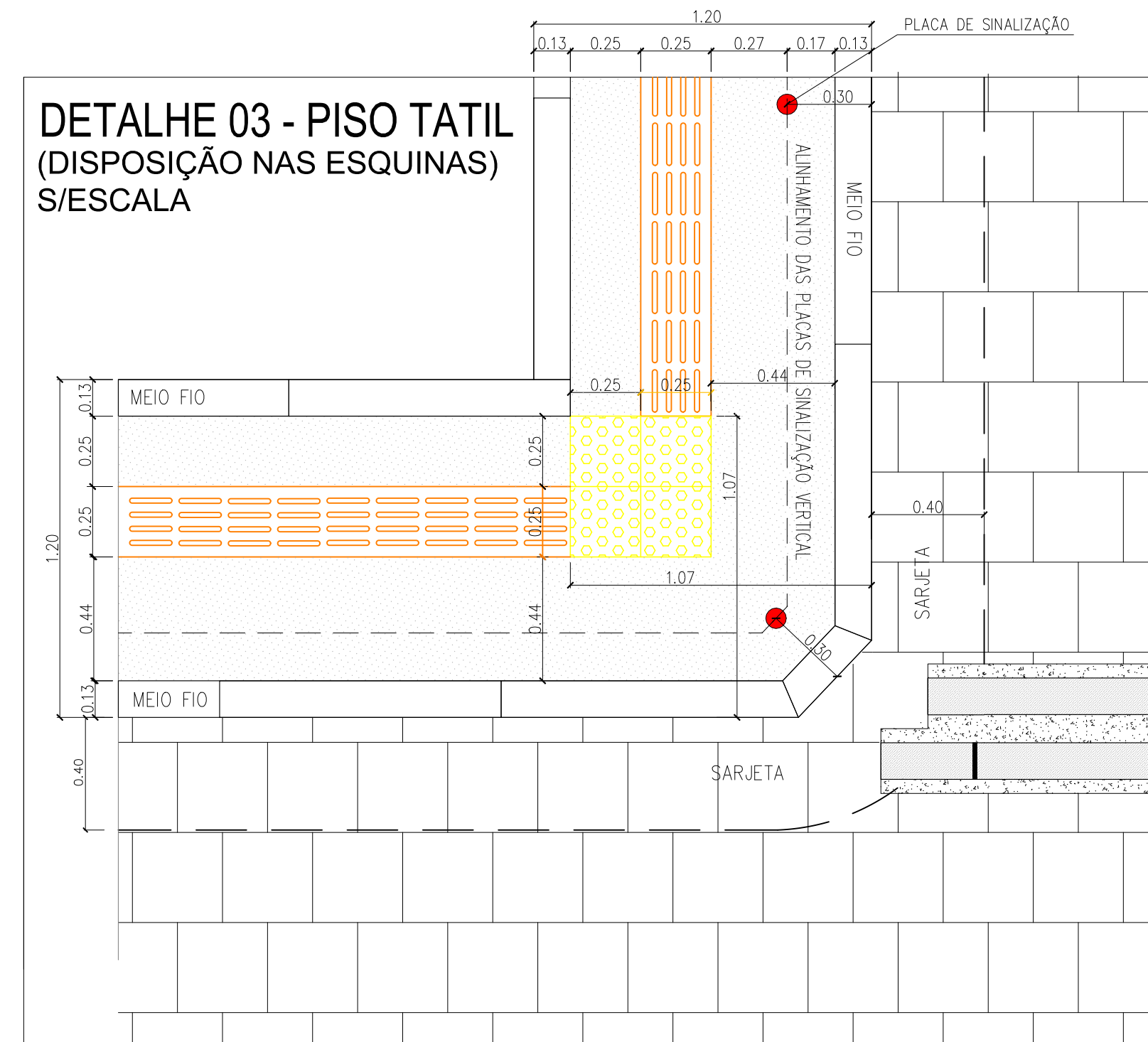
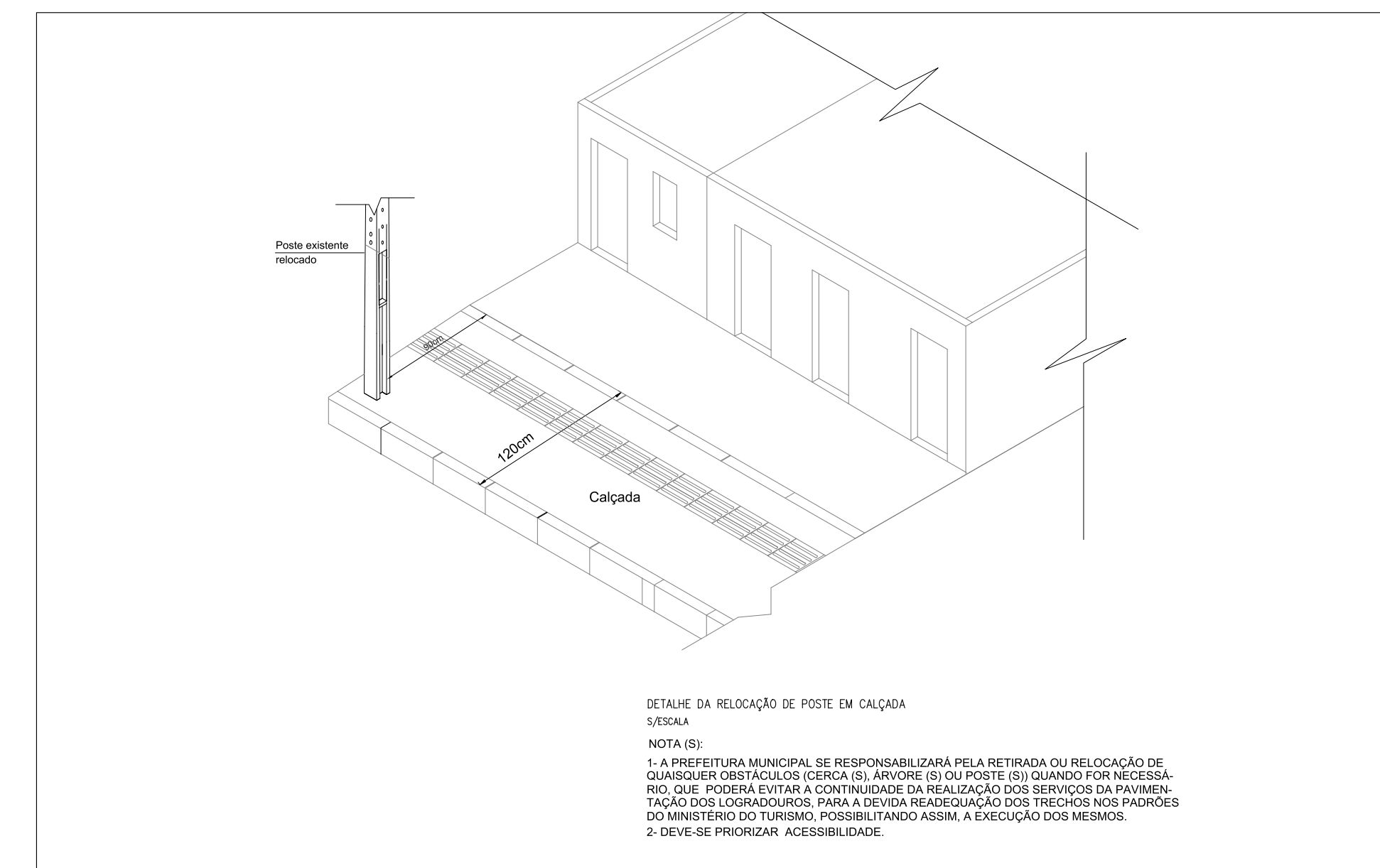
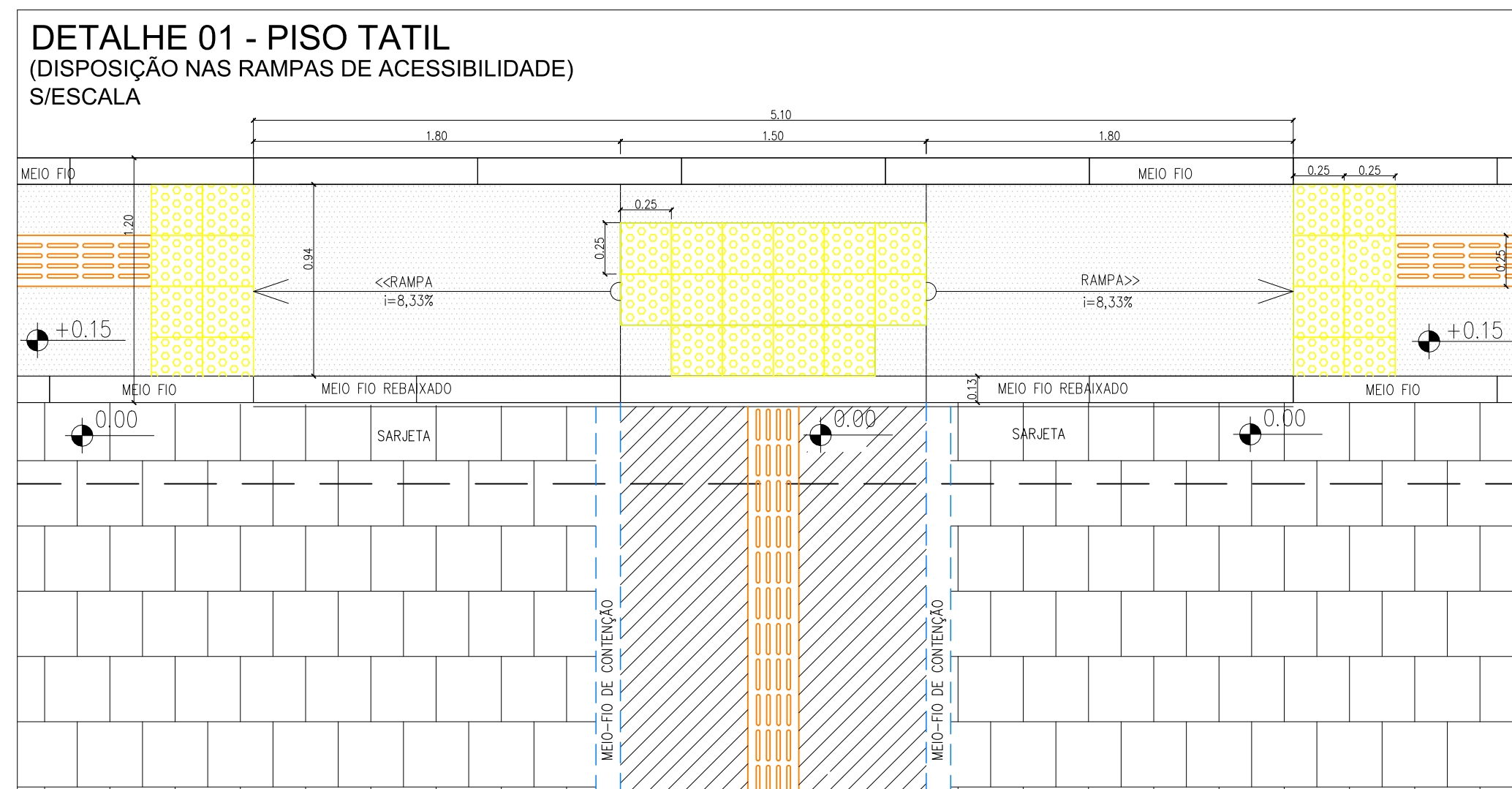
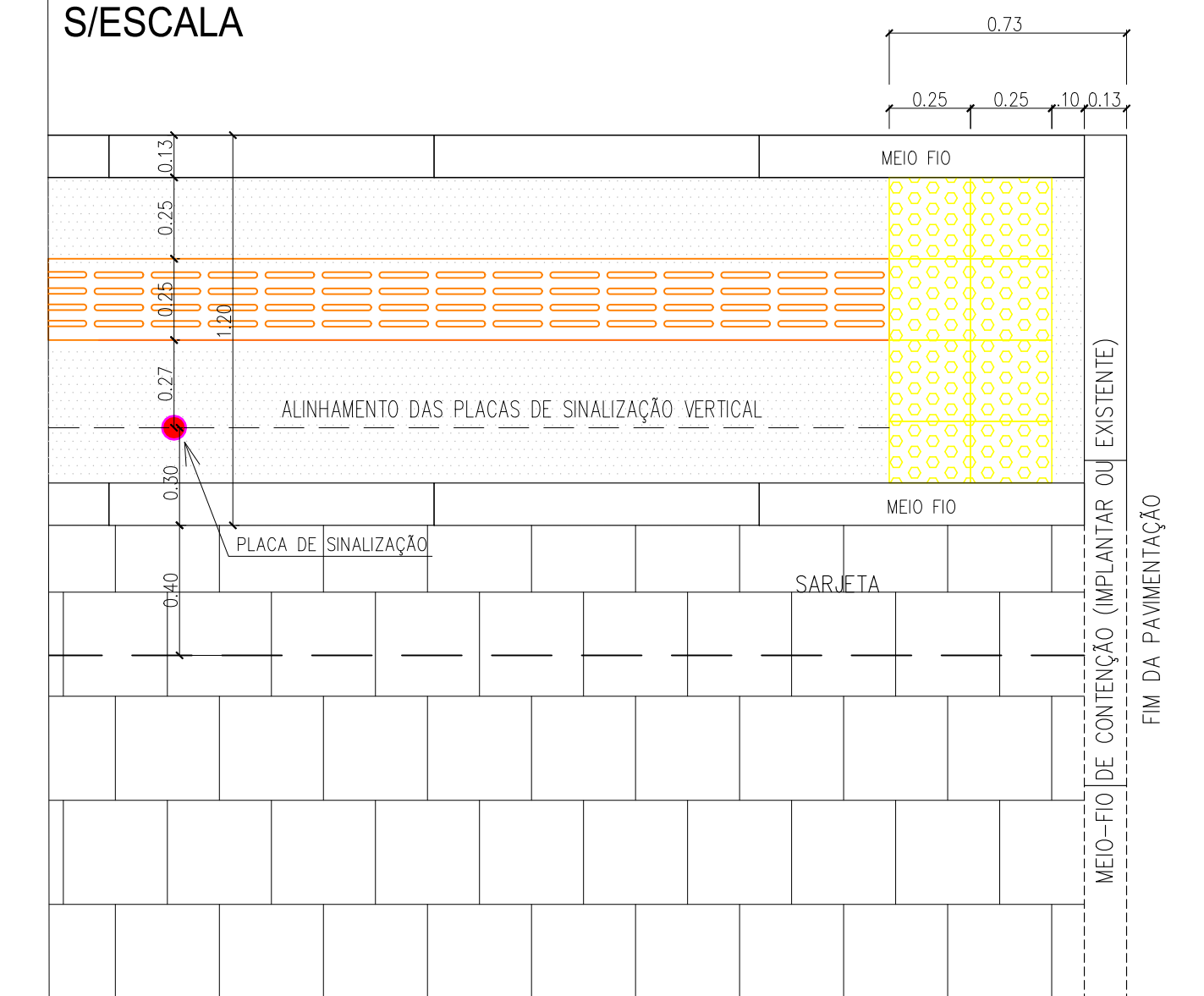


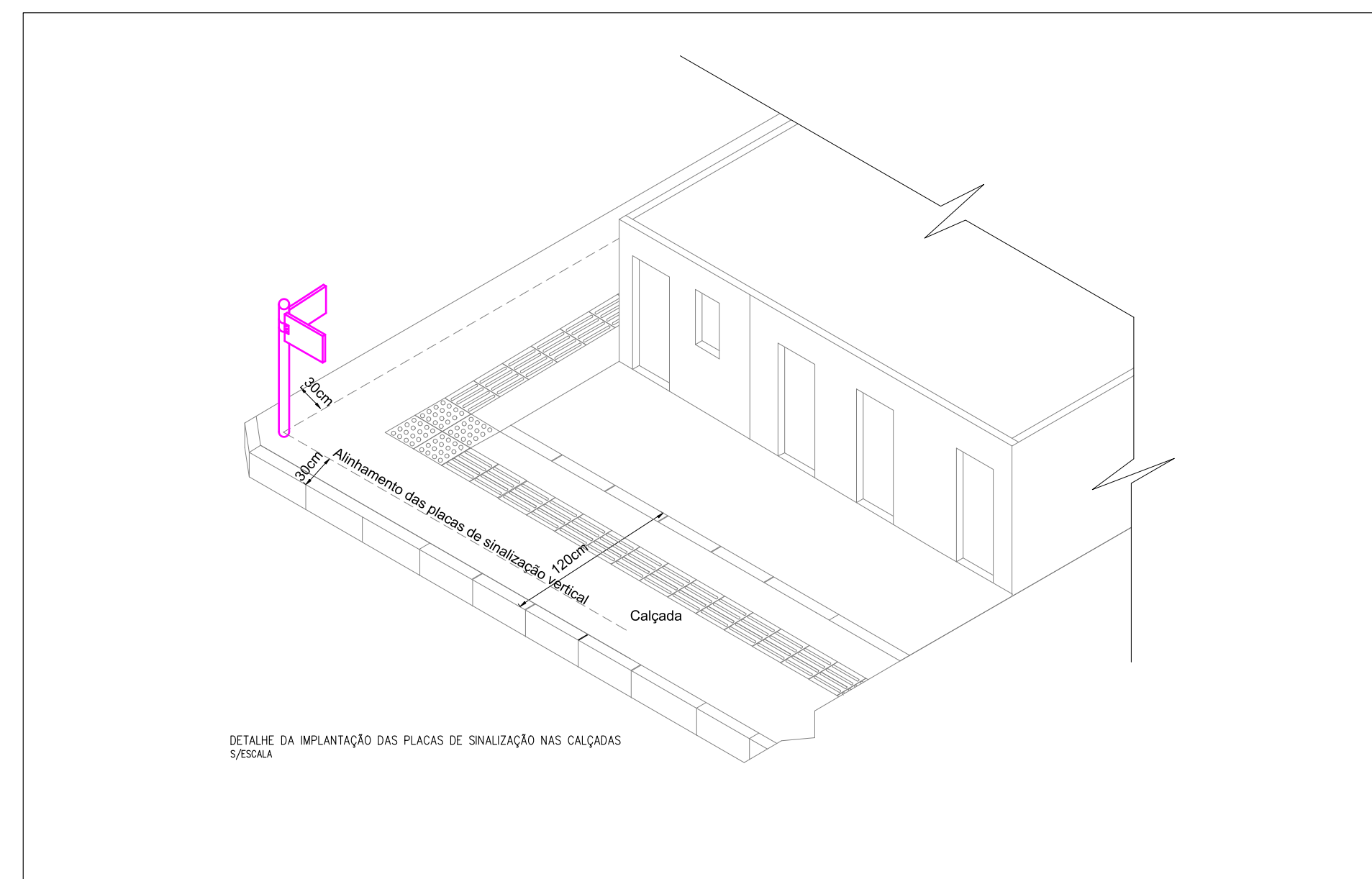
DETALHE DA PAGINAÇÃO DE PISO - FAIXA DE PASSAGEM PARA PEDESTRES S/ESCALA



DETALHE 02 - PISO TÁTIL (DISPOSIÇÃO NO FINAL DA CALÇADA) S/ESCALA

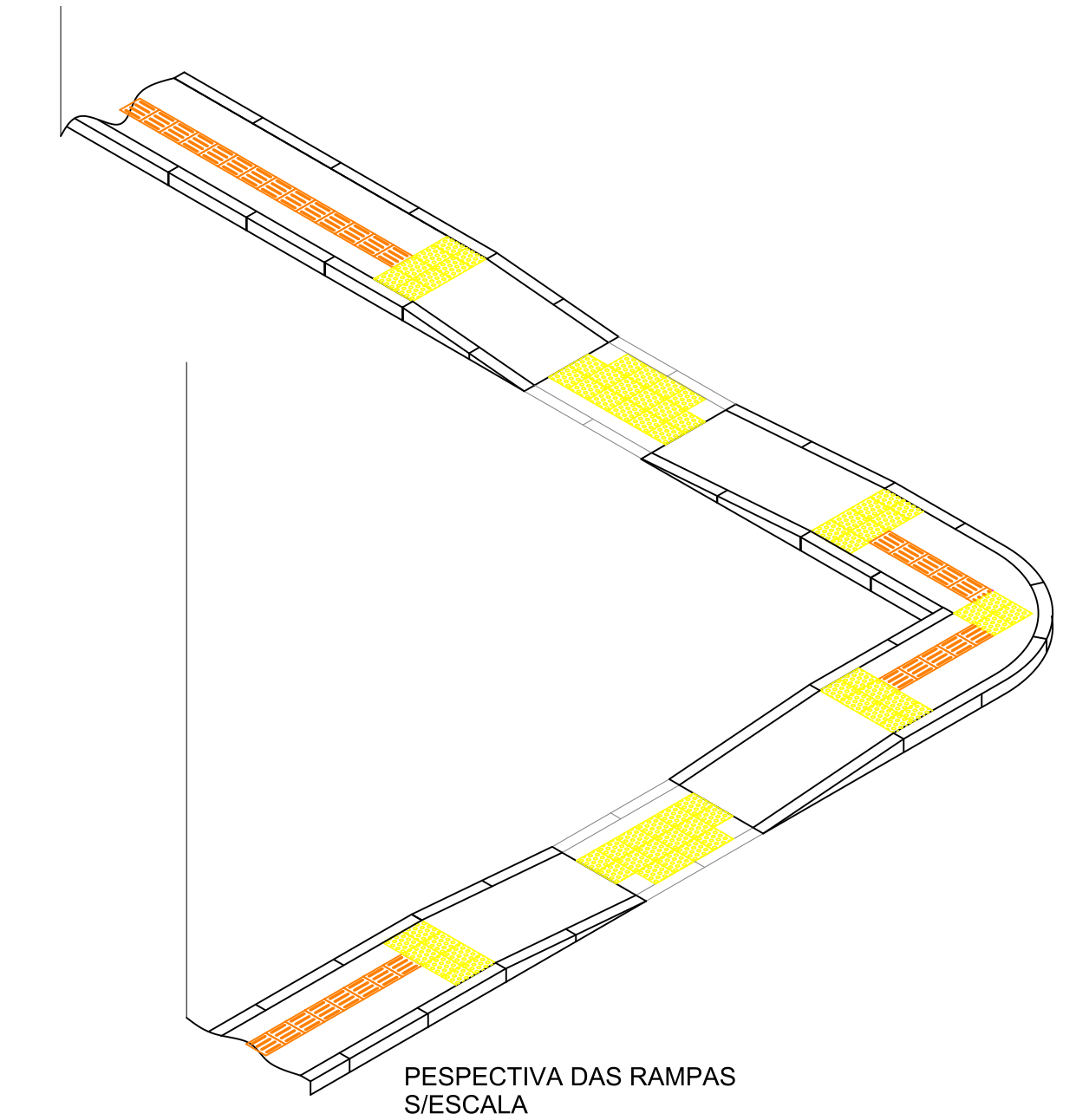


DETALHE DA RELOCAÇÃO DE POSTE EM CALÇADA S/ESCALA
 NOTA (S):
 1- A PREFEITURA MUNICIPAL SE RESPONSABILIZARÁ PELA RETIRADA OU RELOCAÇÃO DE QUALQUER OBSTÁCULO (CERCA (S), ARVORE (S) OU POSTE (S)) QUANDO FOR NECESSÁRIO, QUE PODERÁ EVITAR A CONTINUIDADE DA REALIZAÇÃO DOS SERVIÇOS DA PAVIMENTAÇÃO DOS LOCOMOÇÕES PARA A DEVIDA REALIZAÇÃO DOS TROCOS NOS PADRÕES DO MINISTÉRIO DO TURISMO, POSSIBILITANDO ASSIM, A EXECUÇÃO DOS MESMOS.
 2- DEVE-SE PRIORIZAR ACESSIBILIDADE.



DETALHE DA IMPLANTAÇÃO DAS PLACAS DE SINALIZAÇÃO NAS CALÇADAS S/ESCALA

- LEGENDA:
- PISO TÁTIL DIRECIONAL EM CONCRETO - COR NATURAL
 - PISO TÁTIL DE ALERTA EM CONCRETO - COR NATURAL
 - PASSARELA (LASTRO DE CONCRETO e=13,00cm)
 - PAVIMENTAÇÃO (EM PARALELEPIPEDO)
 - MEIO-FIO DE CONTENÇÃO (EM CONCRETO)



PERSPECTIVA DAS RAMPAS S/ESCALA

VERMELHA CONSULTORIA		VERMELHA CONSULTORIA LTDA	
CLIENTE: P. M. DE SANTO ANTÔNIO DOS MILAGRES (PI)			
PROJETO EXECUTIVO: PAVIMENTAÇÃO DE VIAS PÚBLICAS		MUNICÍPIO: SANTO ANTÔNIO DOS MILAGRES (PI)	
CONVÊNIO Nº: 904249/2020		LOCALIDADE: ZONA URBANA	
DESENHO: MDR / P. M. DE SANTO ANTÔNIO DOS MILAGRES (PI)		ESCALA: INDICADA	
PROJETO DE ACESSIBILIDADE			
DADOS DE CAMPO: ELVIS	DESENHO/CAD: WANDERSON	PROJETISTA: Danilo de Oliveira Soares Engenheiro Civil RN: 1915244544	Nº DO DESENHO: 01
DATA: 2021	FORMATO: A1	REV.: 00	PRANCHA Nº: AC-01/01